
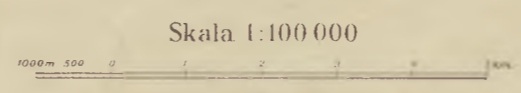


Polozenie arkusza na mapie 1:300 000

Przebieg	Stacja	Stacja	Stacja
Przebieg	Stacja	Stacja	Stacja
Przebieg	Stacja	Stacja	Stacja
Przebieg	Stacja	Stacja	Stacja




1. Przejazd
2. Przejazd



1cm na mapie = 1km w terenie.
Wojewódzki Instytut Geograficzny
Warszawa 1931
Wszelkie prawa zastrzeżone



1. Podstawa materiału 1:25 000
2. Ambulanarnego r. 1929-30



Oznaczenia liczbowe warstwice i kot podano w centymetrach

Opracowano w r. 1930-31

Maley

