



11-29 839



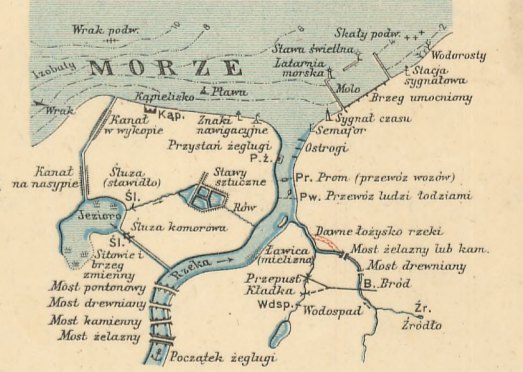
OBJAŚNIENIA ZNAKÓW I SKRÓTÓW

- Kolej wielotorowa
- Kolej jednotorowa
- Kolej wąskotorowa
- Kolejka gosp. lub tramwaj
- Kolejka linowa
- Szosa I kl.
- Szosa II kl.
- Trakt lub droga wzmoc.
- Droga wiejska
- Droga gospodarcza
- Ścieżka dla jeźdźców
- Ścieżka dla pieszych
- Droga zimowa
- Granica państwa i stóp graniczny
- Granica województwa
- Granica powiatu

- ☞ Kościół z wieżą wiejską (z dzwonnicy wiejskiej)
- ☞ Kościół z jedną wieżą, lub bez wieży (z dzwonnicy wiejskiej)
- ☞ Świątynia niechrześcijańska
- ☞ Kaplica
- ☞ Krzyż lub figura religijna
- ☞ Oznacznik chrześcijański
- ☞ Oznacznik niechrześcijański
- ☞ Grób osobisty
- ☞ Pomnik
- ☞ Pobożniostwo
- ☞ R. O.R. Ruiny i wieże historyczne
- ☞ Schr. Schronisko zagospol.
- ☞ St. tur. Stacja turystyczna
- ☞ Schr. Schronisko niesagospol.
- ☞ Scała pasterska, koliba
- ☞ Kr. (Rest.) Karczma (restauracja)
- ☞ Głaz narzutowa lub skała ozdoba
- ☞ Rez. (Ochr.) Rezerwat (przełotowy podlegający ochronie)
- ☞ W. (woda, obrzeżycyna)
- ☞ Kamin fabryczny
- ☞ Młyn wodny
- ☞ Wiatrak
- ☞ Turbina wiatrowa
- ☞ Studnia zwykła i zwarianem
- ☞ Kopalnia cynna i miedziana, szafy graniczny
- ☞ Lotnisko
- ☞ Szyb narciowy
- ☞ Gaz. (Nt.) Zbiornik gazu (nfty)
- ☞ Sm. Smalarnia
- ☞ Kamieniołom
- ☞ Oznacznik niechrześcijański
- ☞ Grób osobisty
- ☞ Jaskinia, grota
- ☞ G. (L.Nd.) Górnictwo (Leżniostwo, nadleźniostwo)
- ☞ Poczta
- ☞ Drzewo z daleka widocz.
- ☞ Wały obronne
- ☞ Stare szanie, burhan, kopce
- ☞ Strony epidek szczytowy naturalny
- ☞ Wał ziemny jako ogrod.
- ☞ Mur, parkan, i t. p.
- ☞ 181,8 Punkt trygonometryczny
- ☞ 173 Punkt topogr.
- ☞ Ścieżka województwa
- ☞ Ścieżka starostwa

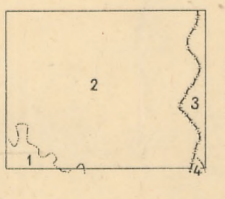
- Las iglasty i lasie leśne (dubki)
- Las liściasty
- Las mieszany i zagalib
- Pojedyńcze drzewo, zarobla iglaste i liściaste
- Mieszki i pastwiska
- Łąki
- Grunty podmokłe i torfowiska
- Bagna, pola i trzęsawiska
- Piaszki
- Plantacje chmielu i winicy

- Br. Browar
- Cg. Cegielnia
- Chr. Oskrownia
- D. Dzwon
- Fw. Folwark
- Fb. Fabryka
- Gm. Gmina (szoska)
- Gorz. Górzelnia
- Ht. Huta
- Kl. Kłazetor
- M.m. Młyn mator
- M.p. Młyn parowy
- Oi. Olejarnia
- P. Przystanek
- Pap. Papiernia
- P.cet. Pasternek cel.
- P.str.gr. Pasternek strawy gran.
- St. Stacja
- Stk. Stodoła
- T.m. Tartak mator
- T.p. Tartak parowy
- U.cel. Urząd celny
- Wap. Wap. piec wapienny
- W.p. Wielki piec
- Wdc. Wodociąg
- Z. Zamek



Położenie arkusza na mapie 1:300 000 i arkusza sąsiednie

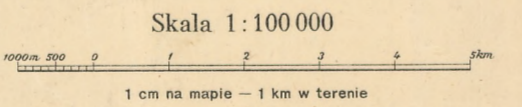
Maszyów	Gołec	Garwolin	Zielichów
Nawie Miłkowska	Białobrzegi	Kazimierz	Dęblin
Pruszków	Białobrzegi	Zielichów	Polawy
Kozłówek	Uzna	Sołec	Opole
Bedziszyn	Opole	Kraśnik	



Podział administracyjny:

1. Pow. Opatów
2. " Itawa
3. " Putawy
4. " Janów Lubelski

wojew. kielecki
wojew. lubelski



Skala 1:100 000

Województwo Warszawskie, Warszawa 1938

Wszelkie prawa zastrzeżone

Opracowano na podstawie: 1. Mapy 1:25000 z r. 1936

Warstwy opracowano na podstawie: Mapy 1:25000

- 17,00 m
- 12,15
- 8,50
- 4,25
- 2,13
- 0,00